



**КОМИТЕТ ИМУЩЕСТВЕННЫХ ОТНОШЕНИЙ  
АДМИНИСТРАЦИИ ПЕРМСКОГО МУНИЦИПАЛЬНОГО ОКРУГА**

**РЕШЕНИЕ**

о размещении объектов № 96

Пермский край  
Пермский округ

22.01.2024

Комитет имущественных отношений администрации Пермского муниципального округа разрешает Акционерному обществу «Газпром газораспределение Пермь» (ИНН 5902183841, ОГРН 2125902017723, почтовый адрес: 614000, г. Пермь, ул. Петропавловская, 43)

размещение объекта «газопровод давлением до 1,2 Мпа, для размещения которого не требуется разрешения на строительство»

на землях муниципальная собственность.

на срок 1 год.

Местоположение: Пермский край, Пермский муниципальный округ, д. Болгары, ул. Центральная, зу 28.

Приложение: схема предполагаемых к использованию земель или части земельного участка.

Особые условия использования:

1. При размещении объекта учесть параметры ширины проезда улично-дорожной сети, во избежание сужения полосы отвода дороги.
2. Получение разрешения на производство земляных работ.

Заместитель председателя комитета

  
(подпись, печать)

М.В. Королева



# Схема предполагаемых к использованию земель или части земельного участка

Объект: Газопровод давлением до 1,2 Мпа, для размещения которого не требуется разрешения на строительство

Местоположение: Пермский край, д Болгары, ул Центральная, зу 28

Площадь земель или части земельного участка, кв.м.: 102

Категория земель: Земли населённых пунктов

Вид разрешенного использования:

Описание границ смежных землепользователей:

От точки н1 до точки н2 - земельный участок с кадастровым номером 59:32:4090017:1378

От точки н2 до точки н3 - земельный участок с кадастровым номером 59:32:4090017:1557

От точки н3 до точки н4 - земельный участок с кадастровым номером 59:32:4090017:3450

От точки н4 до точки н5 - земельный участок с кадастровым номером 59:32:4090017:1558

От точки н5 до точки н6 - земельный участок с кадастровым номером 59:32:4090017:1379

От точки н6 до точки н1 - земельный участок с кадастровым номером 59:32:4090017:3449


Каталог координат, м

№ точки границы	X	Y
н1	500195.91	2207413.28
н2	500203.46	2207418.84
н3	500204.81	2207419.83
н4	500198.62	2207426.78
н5	500196.71	2207425.38
н6	500189.71	2207420.24
н1	500195.91	2207413.28

## Условные обозначения:



- предполагаемый участок земель, на которых планируется размещение объекта




- границы и номер земельного участка, сведения о которых внесены в ЕГРН



- границы и номер объекта капитального строительства, сведения о которых внесены в ЕГРН



- граница кадастрового квартала



- зоны с особыми условиями использования территории, сведения о которых внесены в ЕГРН

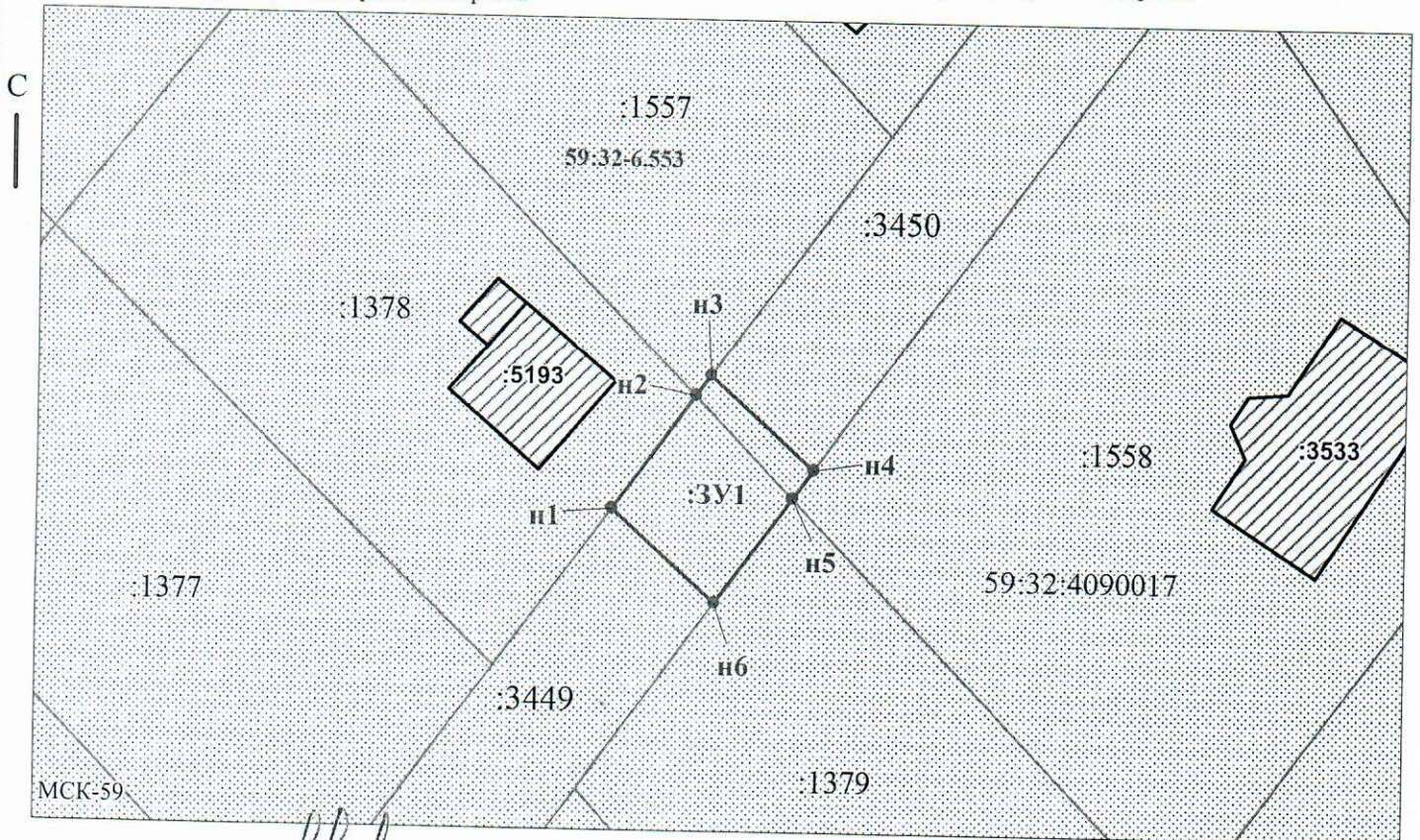
:3У1

- обозначение запрашиваемого земельного участка

• н1

- характерная точка границ земель или части земельного участка

59:32:4090017 - номер кадастрового квартала



Заявитель:

МП

/ Пикужева Д.А.

(подпись, расшифровка подписи)

Масштаб 1:500

(для юридических лиц  
и индивидуальных предпринимателей)